















Legende

-  Bebauungsplangrenzen
-  Geplante Solarfelder
-  Geplante Ausgleichsflächen

Fundpunkte bemerkenswerter Artvorkommen

-  G 211 - mäßig extensiv genutztes artenarmes Grünland
-  G 212 - mäßig extensiv genutztes artenreiches Grünland
-  G 221 - mäßig artenreiche, seggen- oder binsenreiche Feucht- und Nasswiese
-  G 4 - Tritt- und Parkrasen
-  A 11 - intensiv bewirtschaftete Äcker ohne oder mit stark verarmter Segetalvegetation
-  G 312 - basiphytischer Halbtrockenrasen/ Magerrasen
-  stark verbuschter Magerrasen

Fundpunkte bemerkenswerter Zufallsfunde Fauna

-  Fundpunkte bemerkenswerter Brutvögel/Brutplätze
 1. Haussperling (RL By V)
 2. Mehlschwalbe (RLD 3, RL By 3, §)
 3. Neuntöter (RL By V, §, EG VSchrRL Anhang I)
 4. Rauchschnabe (RLD V, RL By V, §)
 5. Stieglitz (RL By V, §)
-  Fundpunkte bemerkenswerter Reptilien
 1. Zauneidechse (RLD V, RL By 3, §§, FFH Anhang II und IV)
-  Fundpunkte bemerkenswerte Heuschrecken
 1. Feldgrille (RL By V)
-  Fundpunkte bemerkenswerter Tagfalter
 1. Hauhechel-Bläuling (§)
 2. Rundaugen-Mohrenfalter (RLD 3, RL By 3)
 3. Gemeines Wiesenvögelchen (§)
-  Fundpunkte bemerkenswerte Laufkäfer
 1. Berg-Sandlaufkäfer (RLD 3, RL By V)

Fundpunkte bemerkenswerter Arten der Flora

-  Fundpunkte bemerkenswerter Pflanzenarten
 1. Heil-Ziest ((RLD V)
 2. Frühlings-Segge (RLD V)
 3. Breitblättriges Knabenkraut (RLD 3, RL By 3)
 4. Wiesen-Glockenblume (RLD V, RL By V)
 5. Gewöhnliches Sonnenröschen (RLD V, RL By V)
 6. Ackerroté (RL By V)
 7. Acker-Spergel (RL By V)

Gutachterbüro für Naturschutz,
Ökologie und Umwelt

CORNELIA SCHUSTER
Diplom-Biologin

Goldbacher Straße 37 | 99867 Gotha
 Telefon 03621-73 93 801
 Fax 03621-73 93 802
 Handy 01 51-17 31 06 34
 E-Mail info@gutachter-schuster.de
 www.gutachter-schuster.de



Planbezeichnung
BP "Solarpark Stern" (3 Teilgebiete)
Gemeinde Großweil

Biotoptypen und Fundpunktkarte
bemerkswerter Arten Fauna und Flora

Zeichnung-Nr.: 1	Maßstab: 1:2.500
Bearbeiter: Schuster	Datum: November 2025